





















Oświadczam, że niniejszy dokument został opracowany w wyniku prac geodezyjnych i kartograficznych, których rezultaty zawiera opracowanie techniczne pozytywne zweryfikowany. Jednocześnie informuję, że jestem świadomy odpowiedzialności karnej za złożenie fałszywego oświadczenia.	
Identyfikator zgłoszenia prac geodezyjnych	GKG.GZZ.4071.15516.6.2022
Organ służby geodezyjnej, który otrzymał zgłoszenie	STAROSTA POZNAŃSKI
Wykonawca prac geodezyjnych	Usługi Geodezyjno - Kartograficzne GeoMax Wojciech Skoracki
Nr oraz data sporządzenia dokumentu zawierającego wynik pozytywny weryfikacji	Protokół Weryfikacji Nr 1 z dnia 28.12.2022r.
Imię i nazwisko oraz nr uprawnień zawodowych kierownika prac	mgr inż. Marek Zembron nr uprawnień 20258

## LEGENDA: BRANŻA DROGOWA

	Projektowana oś
	Projektowany krawężnik betonowy 15x30
	Projektowany krawężnik betonowy 15x30 - obniżony
	Projektowany opornik betonowy 12x25
	Projektowane obrzeże betonowe 8x30
	Krawężń zjazdów
	Projektowane ogrodzenie segmentowe U-12a - obniżone
	Projektowany chodnik przykrawężnikowy z kostki betonowej
	Projektowane pobocze
	Granice działek
	Projektowana jezdnia bitumiczna
	Projektowana ścieżka pieszo-rowerowa o nawierzchni asfaltowej
	Projektowana ścieżka pieszo-rowerowa o nawierzchni z kostki betonowej koloru czerwonego "bez fazy"
	Projektowane zjazdy o nawierzchni z kostki betonowej
	Projektowany chodnik z kostki betonowej
	Projektowany chodnik - przejście przez zjazd
	Projektowane humusowanie i obsianie trawą
	Projektowane nasadzenia kompensacyjne - krzewy
	Drzewa przeznaczona do wycinki

**LEGENDA: BRANŻA SANITARNA**

	Projektowane wpusty krawężnikowe
	Projektowana studnia kanalizacji deszczowej
	Projektowana kanalizacja deszczowa

**LEGENDA: BRANŻA TELETECHNICZNA**

 Projektowany kanał technologiczny

Stadium:	<b>PROJEKT ZAGOSPODAROWANIA TERENU</b>
Zamierzenie budowlane:	Budowa dróg gminnych ul. Jaśminowej, ul. Linkowskiego w miejscowości Suchy Las

Brzozów:	OPRACOWANIE WIELOBRANŻOWE
Nazwa opracowania:	PLAN ZAGOSPODAROWANIA TERENU
	SKALA 1:500

data <b>11.2024</b>	nr projektu <b>2022071</b>	nr rys. <b>2</b>	faza <b>PZT</b>	tom <b>I</b>
------------------------	-------------------------------	---------------------	--------------------	-----------------